Pielikums Nr.1

Zemes vienības "Pašvaldība (1.gr.)"
(kadastra apzīmējums 7468 001 0385,
kopējā platība 4,9 ha)
robežu skice

M 1:5 000

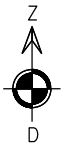

ZEMES IZVIETOJUMA SHĒMA

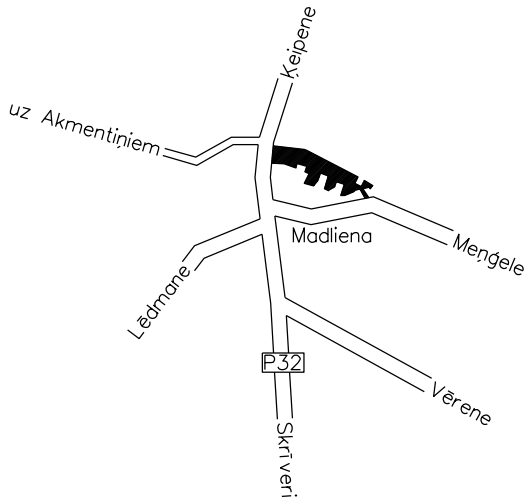

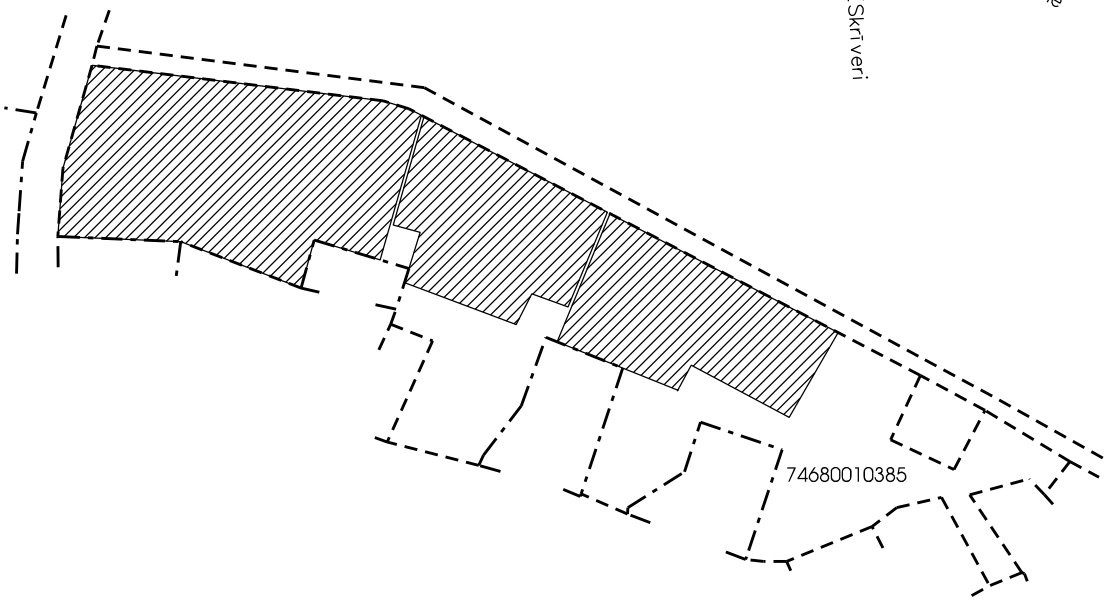

Apzīmējumi:

- - - - - ierādīta robežlīnija (M 1:10 000 noteiktība)
— · — · uzmērīta robežlīnija
74680030020 - zemes vienības kadastra apzīmējums
▧ - nomas zemesgabals

Sastādīja:
Nekustamo īpašumu pārvaldes nodaļas zemes ierīcības inženieris Jānis Valners